



MORELOS
2018 - 2024



MORELOS
ASPIRACIÓN DEL MUNDO
2018-2024

COMISIÓN ESTATAL
DE MEJORA
REGULATORIA



Formato II

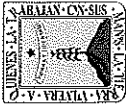
**PROGRAMA DE MEJORA REGULATORIA 2020
PRIMER REPORTE BIMESTRAL**

Sujeto Obligado: Comisión Estatal de Reservas Territoriales

De acuerdo al contenido del Programa de Mejora Regulatoria 2020 en las fracciones I, II, III y IV

I.- Enliste las Normatividades que vaya a crear, modificar o eliminar del Marco Regulatorio Vigente para Implementar acciones de Simplificación y Mejora de Trámites y Servicios (Agenda de Planeación Regulatoria).

DENOMINACIÓN DE LA NORMATIVIDAD	ACCIÓN A REALIZAR	INFORMAR EL AVANCE DE CUMPLIMIENTO Y ANEXAR DOCUMENTAL QUE LO JUSTIFIQUE
Decreto por el cual se reforma de manera integral los lineamientos para la liquidación de los Organismos Públicos Descentralizados denominados Instituto de Vivienda del Estado de Morelos y Casa Propia para los Morelenses	<p>Crear</p> <p>(Regula el trámite Cesión de Derechos creado recientemente en apoyo a la ciudadanía que adquirió un lote a través de un traspaso y así poder llevar a cabo su escrituración)</p>	Cumplido al 100 % Oficio CERT/DOyR/006/2020
Código Civil para el Estado Libre y Soberano de Morelos.	<p>Crear</p> <p>(Regula el trámite Cesión de Derechos creado recientemente en apoyo a la ciudadanía que adquirió un lote a través de un traspaso y así poder llevar a cabo su escrituración)</p>	Cumplido al 100 % Oficio CERT/DOyR/006/2020



MORELOS

2018 - 2024



MORELOS
COMISIÓN ESTADAL
DE MEJORA
REGULATORIA


COMISIÓN ESTADAL
DE MEJORA
REGULATORIA



II.- Trámites y servicios por inscribir, modificar y/o eliminar en el Registro Estatal de Trámites y Servicios (REtYS):

ACCIÓN COMPROMETIDA:	Cesión de Derechos	Inscribir
AVANCES PARA EL CUMPLIMIENTO:	Cumplido al 100 % Oficio CERT/DOYR/006/2020	

ACCIÓN COMPROMETIDA:	<table border="1"> <tr> <td data-bbox="789 753 834 1404">Cesión de Derechos</td> <td data-bbox="789 203 834 753">Modificar</td> </tr> <tr> <td data-bbox="834 753 894 1404">Medición de superficie de campo. Perimetral por metro cuadrado</td> <td data-bbox="834 203 894 753">Modificar</td> </tr> <tr> <td data-bbox="894 753 954 1404">Medición de superficie de campo. Curvas de nivel por metro cuadrado</td> <td data-bbox="894 203 954 753">Modificar</td> </tr> <tr> <td data-bbox="954 753 1015 1404">Medición de superficie de campo. Barranca por metro lineal</td> <td data-bbox="954 203 1015 753">Modificar</td> </tr> <tr> <td data-bbox="1015 753 1075 1404">Medición de superficie de campo. Lotificaciones</td> <td data-bbox="1015 203 1075 753">Modificar</td> </tr> <tr> <td data-bbox="1075 753 1135 1404">Medición de superficie de campo. Replanteo por metro cuadrado</td> <td data-bbox="1075 203 1135 753">Modificar</td> </tr> <tr> <td data-bbox="1135 753 1195 1404">Escrituración de lotes de 1 hasta 150 m²</td> <td data-bbox="1135 203 1195 753">Modificar</td> </tr> <tr> <td data-bbox="1195 753 1255 1404">Escrituración de lotes de 150.01 hasta 300 m²</td> <td data-bbox="1195 203 1255 753">Modificar</td> </tr> <tr> <td data-bbox="1255 753 1315 1404">Escrituración de lotes de 300.01 m² en adelante</td> <td data-bbox="1255 203 1315 753">Modificar</td> </tr> </table>	Cesión de Derechos	Modificar	Medición de superficie de campo. Perimetral por metro cuadrado	Modificar	Medición de superficie de campo. Curvas de nivel por metro cuadrado	Modificar	Medición de superficie de campo. Barranca por metro lineal	Modificar	Medición de superficie de campo. Lotificaciones	Modificar	Medición de superficie de campo. Replanteo por metro cuadrado	Modificar	Escrituración de lotes de 1 hasta 150 m ²	Modificar	Escrituración de lotes de 150.01 hasta 300 m ²	Modificar	Escrituración de lotes de 300.01 m ² en adelante	Modificar
Cesión de Derechos	Modificar																		
Medición de superficie de campo. Perimetral por metro cuadrado	Modificar																		
Medición de superficie de campo. Curvas de nivel por metro cuadrado	Modificar																		
Medición de superficie de campo. Barranca por metro lineal	Modificar																		
Medición de superficie de campo. Lotificaciones	Modificar																		
Medición de superficie de campo. Replanteo por metro cuadrado	Modificar																		
Escrituración de lotes de 1 hasta 150 m ²	Modificar																		
Escrituración de lotes de 150.01 hasta 300 m ²	Modificar																		
Escrituración de lotes de 300.01 m ² en adelante	Modificar																		



MORELOS

2018 - 2024



MORELOS
ANEXOS DEL MUNDO
CONVIVIR EN EL MUNDO



COMISIÓN ESTATAL
DE MEJORA
REGULATORIA

	Escaneo de plano por línea de tamaño 90 x 90 cm. En archivo digital	Modificar
	Impresión de plano blanco y negro, tamaño 90 x 90 cm.	Modificar
	Impresión a color de línea, tamaño 90 x 90 cm	Modificar
AVANCES PARA EL CUMPLIMIENTO:	Cumplido al 100 % Oficio CERT/DOyR/018/2020	


III.- Periodos de realización de revisiones de mejoras a sus Trámites y Servicios inscritos en el RETyS.

Nota: Indique si se llevó a cabo la revisión de sus trámites y servicios y si estos se encuentran vigentes o necesitan actualizarse en el Registro Estatal de Trámites y Servicios.

- Se realizó revisión encontrando todo vigente.

IV.- Trámites y servicios que serán mejorados dentro de los seis meses posteriores a la entrada en vigor de cada Programa. (Se sugiere revisar el lineamiento quinto en relación a las acciones de simplificación de trámites y servicios)

TRÁMITE O SERVICIO	ACCIONES DE MEJORA	INFORMAR EL AVANCE DE CUMPLIMIENTO Y EN SU CASO ANEXAR DOCUMENTAL QUE JUSTIFIQUE O LA CAUSA POR LA QUE NO SE A CUMPLIDO
Cesión de Derechos	Implementar en el formato del tramites y servicios el link de la Secretaria de Hacienda;	Cumplido al 100 % Oficio CERT/DOyR/0114/2020




MORELOS

2018 - 2024




MORELOS
ANEXOS DEL MUNDO
1923-2018-2024



**COMISIÓN ESTATAL
DE MEJORA
REGULATORIA**

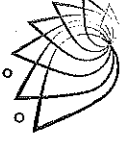
	para consulta del costo para realizar su tramite	
Escrituración de lotes de 1 hasta 150 m2	Implementar en el formato del tramites y servicios el link de la Secretaria de Hacienda; para consulta del costo para realizar su tramite	Cumplido al 100 % Oficio CERT/DOyR/0114/2020
Escrituración de lotes de 150.01 hasta 300 m2	Implementar en el formato del tramites y servicios el link de la Secretaria de Hacienda; para consulta del costo para realizar su tramite	Cumplido al 100 % Oficio CERT/DOyR/0114/2020
Escrituración de lotes de 300.01 m2 en adelante	Implementar en el formato del tramites y servicios el link de la Secretaria de Hacienda; para consulta del costo para realizar su tramite	Cumplido al 100 % Oficio CERT/DOyR/0114/2020
Medición de superficie de campo. Perimetral por metro cuadrado	Implementar en el formato del tramites y servicios el link de la Secretaria de Hacienda; para consulta del costo para realizar su tramite	Trabajando en proyecto comprometido para el mes de octubre.
Medición de superficie de campo. Curvas de nivel por metro cuadrado	Implementar en el formato del tramites y servicios el link de la Secretaria de Hacienda;	Trabajando en proyecto comprometido para el mes de octubre.



MORELOS
2018 - 2024




MORELOS
COMISIÓN DEL ESTADO
DE MEJORA
REGULATORIA



**COMISIÓN ESTATAL
DE MEJORA
REGULATORIA**

	para consulta del costo para realizar su tramite	
--	--	--

Nota: Se tienen que señalar todos los trámites y servicios que se especificaron en el PMR que tendrían una acción de mejora regulatoria (esta nota es informativa, favor de eliminarla).



C.P. María del Carmen de la Fuente Duran
Directora General de la Comisión Estatal de Reservas Territoriales

Aprobó
Responsable Oficial



Carlos Alberto Rangel Díaz
Director Operativo y Regularización

Revisó
Responsable Técnico

Los Sujetos obligados únicamente deberán de remitir los formatos, debidamente firmados, no se deberán de incluir más documentos a los señalados. Las evidencias en archivo separado con el nombre de evidencias correspondiente y estas deberán de ser directamente relacionadas para justificar el porcentaje de avance reportado en el trimestre correspondiente.